

«СОГЛАСОВАНО»

Глава Байряки-Тамакского  
сельского поселения Ютазинского  
Муниципального Района  
Республики Татарстан


Ахметов Ф.В.  
« \_\_\_\_\_ » \_\_\_\_\_ 2022 г



«СОГЛАСОВАНО»

Начальник ОГИБДД отдела МВД  
России по Ютазинскому району  
Республики Татарстан

Гареев М.М.  
« \_\_\_\_\_ » \_\_\_\_\_ 2022 г



«УТВЕРЖДАЮ»

Заведующий МБДОУ  
Подгорновский детский сад  
"Радуга"

Шайхутдинова Н.М.  
« \_\_\_\_\_ » \_\_\_\_\_ 2022 г



# ПАСПОРТ

дорожной безопасности образовательной организации  
МБДОУ Подгорновский детский сад "Радуга"

2022 год

### **Общие сведения**

Муниципальное бюджетное дошкольное образовательное учреждение  
Подгорновский детский сад «Радуга» Ютазинского муниципального района  
Республики Татарстан

Тип образовательной организации: Дошкольное образовательное учреждение  
Юридический адрес: 423966, Республика Татарстан, Ютазинский район,  
п.Подгорный, ул. Центральная, д.8А  
Фактический адрес: 423966. Республика Татарстан. Ютазинский район,  
п.Подгорный, ул.Центральная, д.8А

Руководители образовательной организации:

Директор (заведующий), ФИО:

Заведующий Шайхутдинова Наиля Миннеяровна

телефон: +7(85593)4-32-40

Ответственные работники

муниципального органа

образования,

должность: методист по воспитательной работе МКУ «Отдел образования»

ФИО: Мухаметзянова А.Ф.

Телефон: +7(85593)2-60-25

Ответственные от

Госавтоинспекции,

должность: начальник ОГИБДД отдела МВД России по Ютазинскому  
району РТ,

ФИО: Гареев М.М.

Телефон: +7(85593)2-66-02

Ответственные работники

за мероприятия по профилактике

детского травматизма,

должность: воспитатель,

ФИО: Ахметзянова Р.Т.

Телефон: +7(85593)4-32-47

Руководитель или ответственный работник дорожно-эксплуатационной  
организации, осуществляющей содержание улично-дорожной сети (УДС)\*,  
Глава Байряки-Тамакского сельского поселения

ФИО: Ахметов Ф.В.

Телефон: +7(85593)5-13-24

Руководитель или ответственный работник дорожно-эксплуатационной организации, осуществляющей содержание технических средств организации дорожного движения (ТСОДД)\*,

должность: ,

ФИО:

Телефон:

Количество обучающихся (учащихся, воспитанников): 11

Наличие уголка по БДД: В группе

Наличие класса по БДД: не имеется

Наличие автогородка (площадки) по БДД: нет

Наличие автобуса в образовательной организации: нет

Владелец автобуса: нет

Время занятий в образовательной организации:

1-ая смена: 8:00 - 10:10 –

2-ая смена: 15:10-15:45 –

внеклассные занятия: –

Телефоны оперативных служб:

02 - полиция

03 - скорая помощь

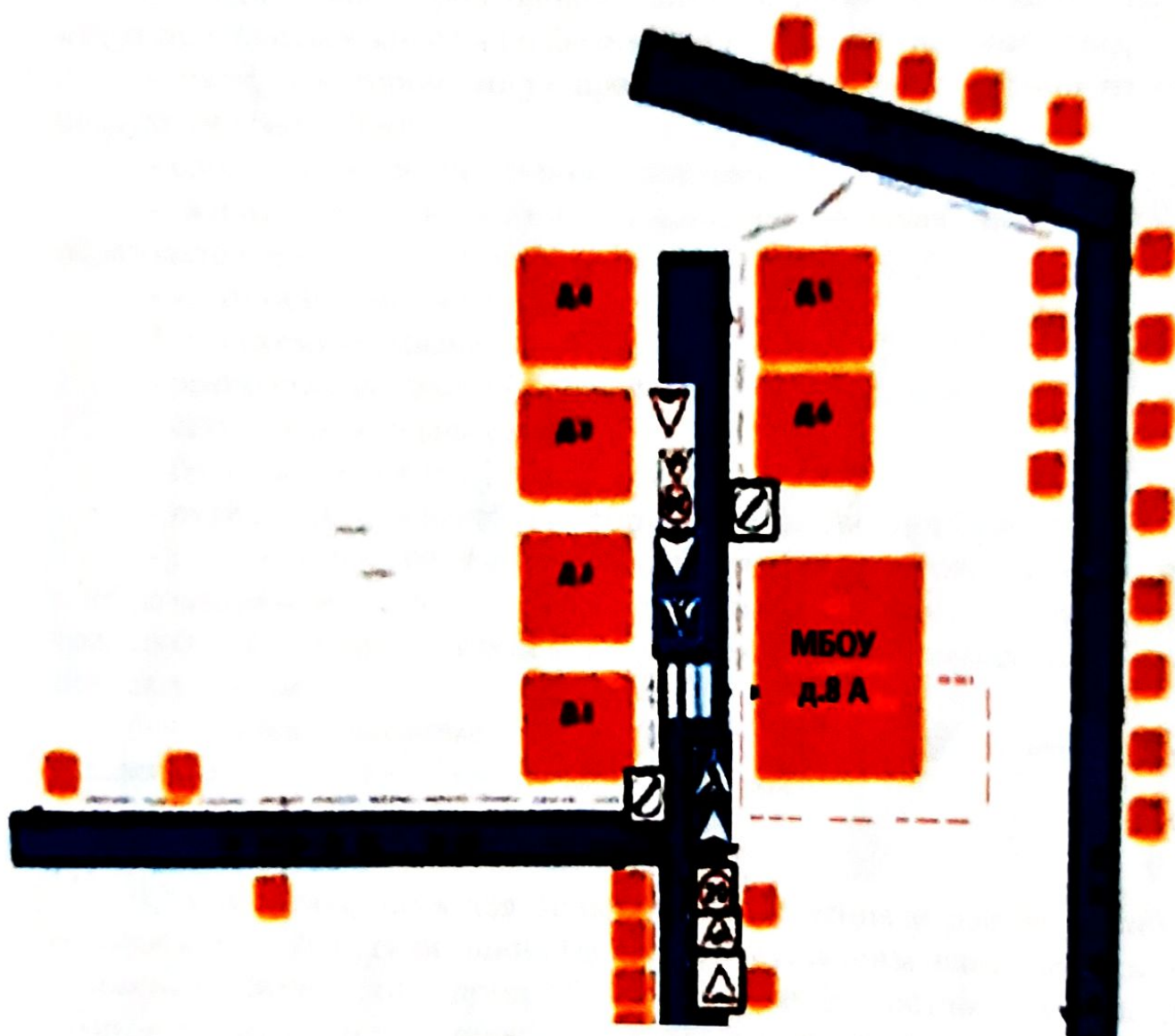
8(855)932-71-52 - ОГИБДД










## Содержание

- I. План-схемы образовательной организации (сокращение – ОО).
  1. Район расположения образовательной организации, пути движения транспортных средств и детей (обучающихся).
  2. Организация дорожного движения в непосредственной близости от образовательной организации с размещением соответствующих технических средств организации дорожного движения, маршруты движения детей и расположение парковочных мест.
  3. Пути движения транспортных средств к местам разгрузки/погрузки и рекомендуемые безопасные пути передвижения детей по территории образовательной организации.

I. План-схемы образовательной организации  
1. Район расположения образовательной организации, пути движения транспортных средств и детей (обучающихся).



-  - проезжая часть
-  - жилая застройка
-  - движение транспортных средств
-  - движение обучающихся
-  - дорожный знак «Внимание, дети!»
-  - дорожный знак «Пешеходный переход»
-  - пешеходный переход

## Рекомендации к составлению план-схемы района расположения образовательной организации

1. Район расположения образовательной организации определяется группой жилых домов, зданий и улично-дорожной сетью с учетом остановок общественного транспорта (выходов из станций метро), центром которого является непосредственно образовательная организация;

2. Территория, указанная на схеме, включает:

- образовательную организацию;
- стадион вне территории образовательной организации, на котором могут проводиться занятия по физической культуре (*при наличии*);
- парк, в котором могут проводиться занятия с детьми на открытом воздухе (*при наличии*);
- спортивно-оздоровительный комплекс (*при наличии*);
- жилые дома, в которых проживает большая часть детей данной образовательной организации;
- автомобильные дороги и тротуары.

3. На схеме обозначены:

- расположение жилых домов, зданий и сооружений;
- сеть автомобильных дорог;
- пути движения транспортных средств;
- пути движения детей в/из образовательную организацию;
- опасные участки (места несанкционированных переходов на подходах к образовательной организации, места имевших место случаев дорожно-транспортных происшествий с участием детей-пешеходов и детей-велосипедистов);
- уличные (наземные – регулируемые / нерегулируемые) и внеуличные (надземные и подземные) пешеходные переходы;
- названия улиц и нумерация домов.








Схема необходима для общего представления о районе расположения образовательной организации. На схеме обозначены наиболее частые пути движения детей от дома (от отдаленных остановок маршрутных транспортных средств) к образовательной организации и обратно.

При исследовании маршрутов движения детей необходимо уделить особое внимание опасным зонам, где дети пересекают проезжие части дорог не по пешеходному переходу.



**2. Схема организации дорожного движения в непосредственной близости от образовательной организации с размещением соответствующих технических средств организации дорожного движения, маршрутов движения детей и расположения парковочных мест**



-  - движение транспорта
-  - дорожный знак «Внимание, дети!»
-  - проезжая часть
-  - направление движения учащихся к ОУ
-  - искусственное ограждение школы
-  - дорожный знак «Пешеходный переход»
-  - пешеходный переход

## **Рекомендации к составлению схемы организации дорожного движения в непосредственной близости от образовательной организации**

Схема организации дорожного движения ограничена автомобильными дорогами, находящимися в непосредственной близости от образовательной организации.

На схеме обозначаются:

- здание образовательной организации с указанием территории, принадлежащей непосредственно образовательной организации (при наличии указать ограждение территории);
- автомобильные дороги и тротуары;
- уличные (наземные – регулируемые/нерегулируемые) и внеуличные (надземные/подземные) пешеходные переходы на подходах к образовательной организации;
- дислокация существующих дорожных знаков и дорожной разметки;
- другие технические средства организации дорожного движения;
- направление движения транспортных средств по проезжей части;
- направление безопасного маршрута движения детей.

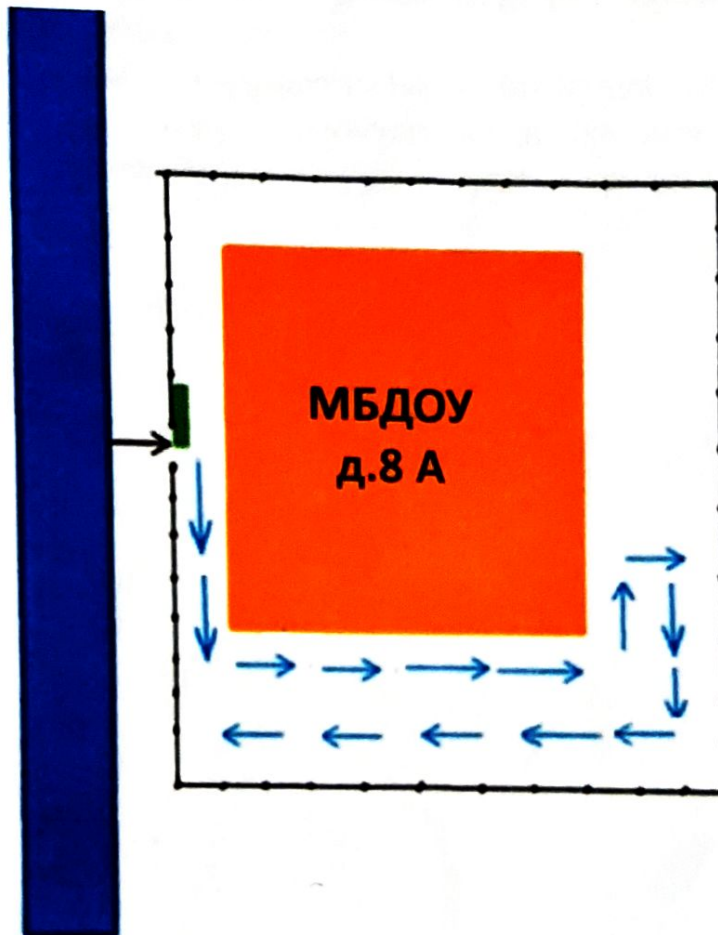
3. На схеме указано расположение остановок маршрутных транспортных средств и безопасные маршруты движения детей от остановочного пункта к образовательной организации и обратно;





4. При наличии стоянки (парковочных мест) около образовательной организации, указывается место расположение и безопасные маршруты движения детей от парковочных мест к образовательной организации и обратно.

К схеме (в случае необходимости) должен быть приложен план мероприятий по приведению существующей организации дорожного движения к организации дорожного движения, соответствующей нормативным техническим документам, действующим в области дорожного движения, по окончании реализации которого готовится новая схема.



**3. Пути движения транспортных средств к местам разгрузки/погрузки и рекомендуемые безопасные пути передвижения детей по территории образовательной организации**



-  - движение учащихся по территории ОУ
  -  - территория ОУ
  -  - подъезд к ОУ
  -  - место разгрузки\погрузки возле ОУ
-

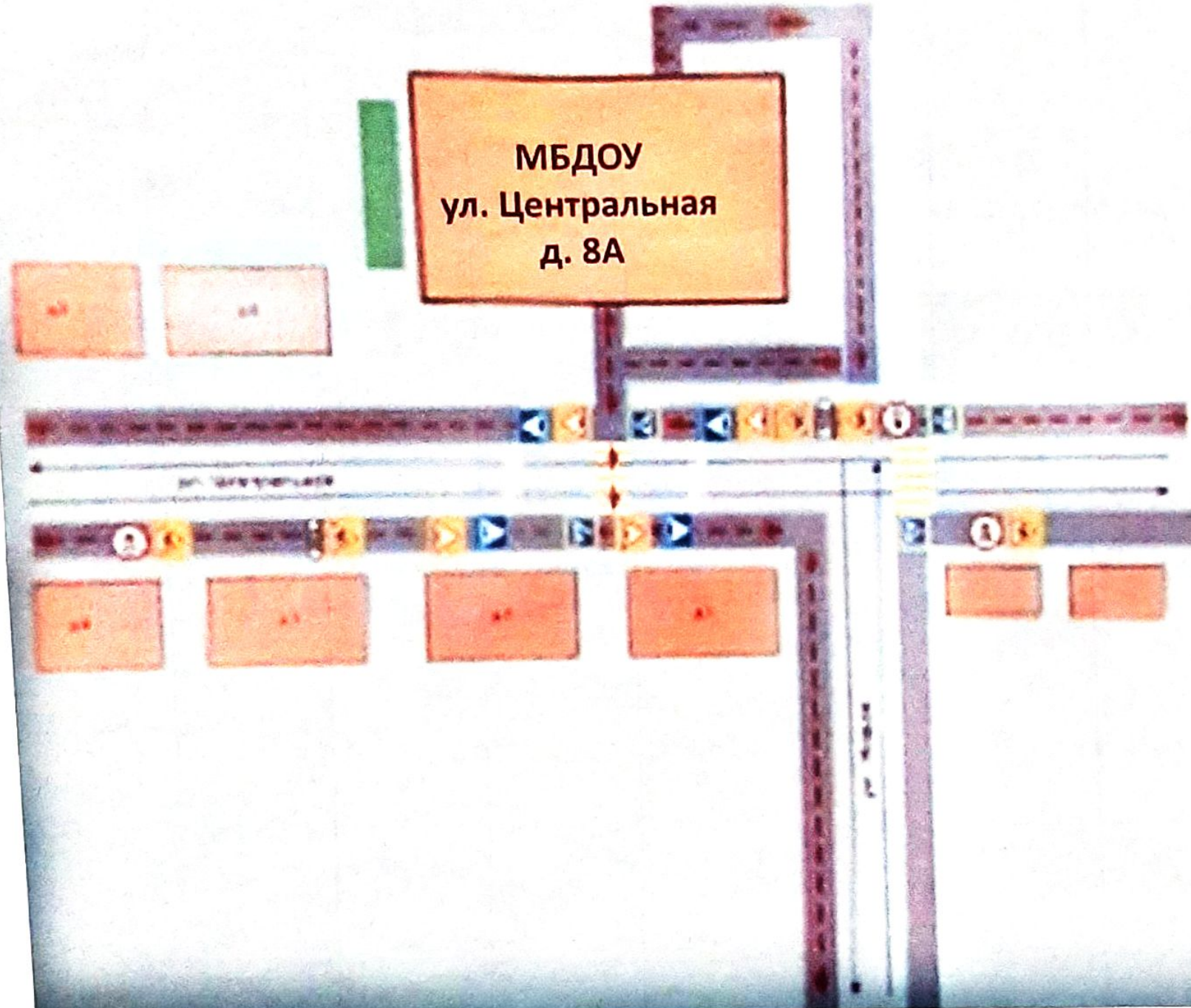
**Рекомендации к составлению схемы пути движения транспортных средств к местам разгрузки/погрузки и рекомендуемые безопасные пути передвижения детей по территории образовательной организации**

На схеме указывается примерная траектория движения транспортных средств на территории образовательной организации, в том числе места погрузки/разгрузки, а также безопасный маршрут движения детей во время погрузочно-разгрузочных работ.

В целях обеспечения безопасного движения детей по территории образовательной организации необходимо исключить пересечения путей движения детей и путей движения транспортных средств.



# ПЛАН-СХЕМА БЕЗОПАСНОГО МАРШРУТА ДЕТЕЙ МБДОУ ПОДГОРНОВСКИЙ ДЕТСКИЙ САД «РАДУГА»



-  образовательное учреждение
-  здания и строения
-  тротуарная часть
-  тротуар
-  зеленая зона
-  направление движения транспорта
-  безопасный маршрут (участки, в которых осуществляется маршрутизация)